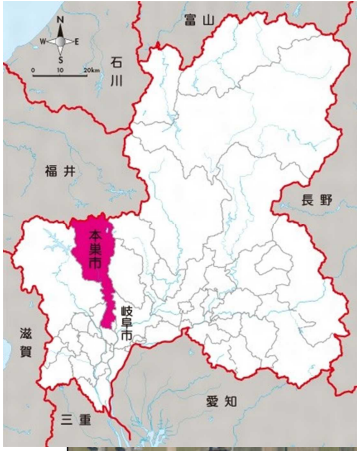


本巢市民スポーツプラザ再整備事業
事業概要書（案）

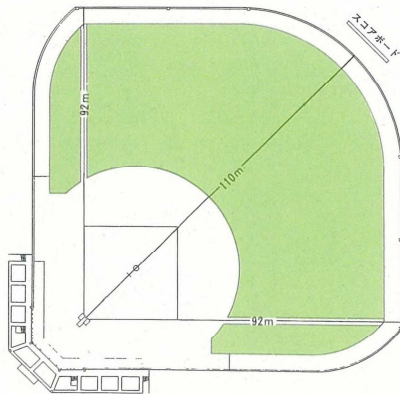
1. 市民スポーツプラザの概要

- ・市民スポーツプラザは、本巢市長屋の糸貫川右岸にあり、本巢インターチェンジ入口の北側に位置します。
- ・市民スポーツプラザ周辺は農地に囲まれており、北側には住宅地、西側には樽見鉄道、東側には糸貫川が流れています。

所在地	本巢市長屋 2 6 2 番地
供用開始	平成 3 年度（1991 年度）
敷地面積	25,662 m ²
用途地域	指定なし 特定用途制限区域（田園居住地区）
建築形態規制	容積率 20/10 前面道路による容積率制限数値 0.4 建ぺい率 6/10 道路斜線規制 $\angle 1.25$ 隣地斜線規制 20m+ $\angle 1.25$ 日陰規制 高さ 10m 超え 日陰測定面 4m ①境界線から 5m 超え 10m 以内の部分 5 時間 ②境界線から 10m を超える部分 3 時間 光公害対応での消灯期間 スタジアム 6/15～8/20 テニスコート 8/1～8/20 ホテル対応での消灯期間 6 月第 1・第 2 の土日は消灯
高さ制限	2 階以下
開館時間	火曜日～日曜日 8 時から 22 時まで
権利運営	直営
アクセス	●徒歩の場合 樽見鉄道・本巢駅から徒歩 20 分 ●自動車の場合 本巢 IC で降り、国道 1 5 7 号線を北上「富有柿の里」の信号を左折し、本巢交番前を右折。



● 球場全体平面図



● バックスタンド

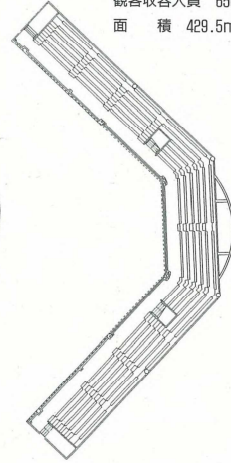
1F 平面図

- ① 本 部 室 19.5㎡
- ② 管 理 室 16.2㎡
- ③ ミーティングルーム 36.0㎡
- ④ 審 判 室 10.5㎡
- ⑤ 電 気 室 10.5㎡
- ⑥ 倉 庫 23.5㎡
- ⑦ ロッカー室 25.9㎡
- ⑧ ダッグアウト 27.8㎡

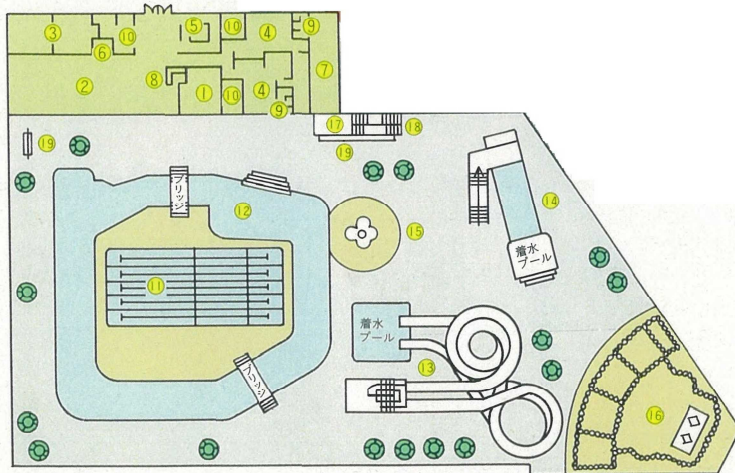


2F 平面図

観客収容人員 650名
面 積 429.5㎡



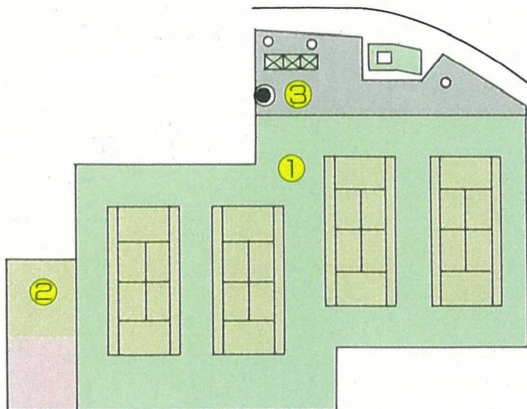
● 平面図



- ① 管理室
- ② ロビー
- ③ 会議室
- ④ 男・女更衣室
- ⑤ 下足室
- ⑥ 医務室
- ⑦ 機械室
- ⑧ 受付カウンター
- ⑨ シャワー室
- ⑩ トイレ(WC)
- ⑪ 25mプール(5コース)
- ⑫ 流水プール
- ⑬ ウォータースライダー
- ⑭ ロックスライダー
- ⑮ 幼児プール
- ⑯ せせらぎコーナー
- ⑰ シャワーコーナー
- ⑱ 腰洗槽
- ⑲ 洗眼・水飲場

平 面 図

- ① テニスコート 4面
- ② 練習板 幅10m
- ③ かまくら型シェルター



多目的広場 10,197 m² (グラウンドゴルフ・ゲートボール等)



2. 利用料金について

区 分	利用時間	休 業 日	使 用 料		
			一般	高校生	中学生以下
糸 貫 川 スタジアム	8～22時 (照明16 ～22時)	・月曜日 (月曜日が祝日の 時は、その翌日) ・12月29日 ～1月3日	1,570円/h	1,050円/h	520円/h
			※照明使用時は別途2,620円/hを加算		
糸 貫 川 テニスコート			1時間につき210円(1コート) ※照明使用時は別途420円/hを加算		
糸 貫 川 多目的広場	日の出から 日没まで		多目的広場：1時間につき160円 ゲートボール等広場：1時間につき50円		
糸 貫 川 プ ー ル	※休止中	※休止中	1回500円 (6枚綴り 2,500円)	1回400円 (6枚綴り 2,500円)	1回100円 (6枚綴り 2,500円)

3. 利用者実績

市民スポーツプラザの令和3年度から令和7年度までの各年度の利用者数は以下の通りです。

単位(人)

施設	令和3年度	令和4年度	令和5年度	令和6年度	令和7年度
スタジアム	9,821	11,908	10,323	10,237	6,780
テニスコート	12,719	14,397	12,875	12,760	12,823
プール	休止中	休止中	休止中	休止中	休止中
多目的広場	1,701	1,869	2,772	1,945	1,128
合 計	24,241	28,174	25,970	24,942	20,731

4. 市民スポーツプラザ周辺の資源・施設

■もとまるパーク

東海環状自動車道もとすPA直結。園内には、大型遊具からインクルーシブル遊具、幼児用遊具などがあり、夏にはせせらぎ水路やミスト噴水で楽しく水遊びができます。

また、芝生広場ではピクニックやレクリエーション。ドッグラン広場も整備しています。

■大型ショッピングモール

スポーツプラザから3km南に位置する大型ショッピングモール。敷地面積約185,000㎡、延床面積115,800㎡、店舗数約240。2006年4月29日のオープン以来、連日の来場者で賑わいを創出している。

6. 再整備計画（案）

本巢市では、平成 29（2017）年 3 月に公共施設等の維持管理に関するマスタープランとして、公共施設等総合管理計画（以降、「総合管理計画」という）を作成しました。また、公共施設の適正管理の観点による維持管理の具体的な推進計画として、平成 30（2018）年 3 月に「本巢市公共施設再配置計画」（以降、「再配置計画」という）を作成しましたが、施設の細部までの検討ではなく、具体的な計画がないのが現状です。

また、計画策定時からは将来的な人口減少の見込みや社会情勢、公共施設を取り巻く市民ニーズも変化しており、以上の経緯を踏まえ、本巢市民スポーツプラザの再整備計画を検討することとなりました。



7. 今後の流れ（予定）

- ・本調査は、スポーツ施設整備によって期待できる効果や実現に向けた課題を整理し、今後の取組みの方向性を見いだすことが目的です。
- ・次のステップでは、導入可能性調査によって整備する施設・機能や官民連携を含む事業手法を検討する。

