

本巢市土砂災害ハザードマップ

分割位置図No.
40

越波地区

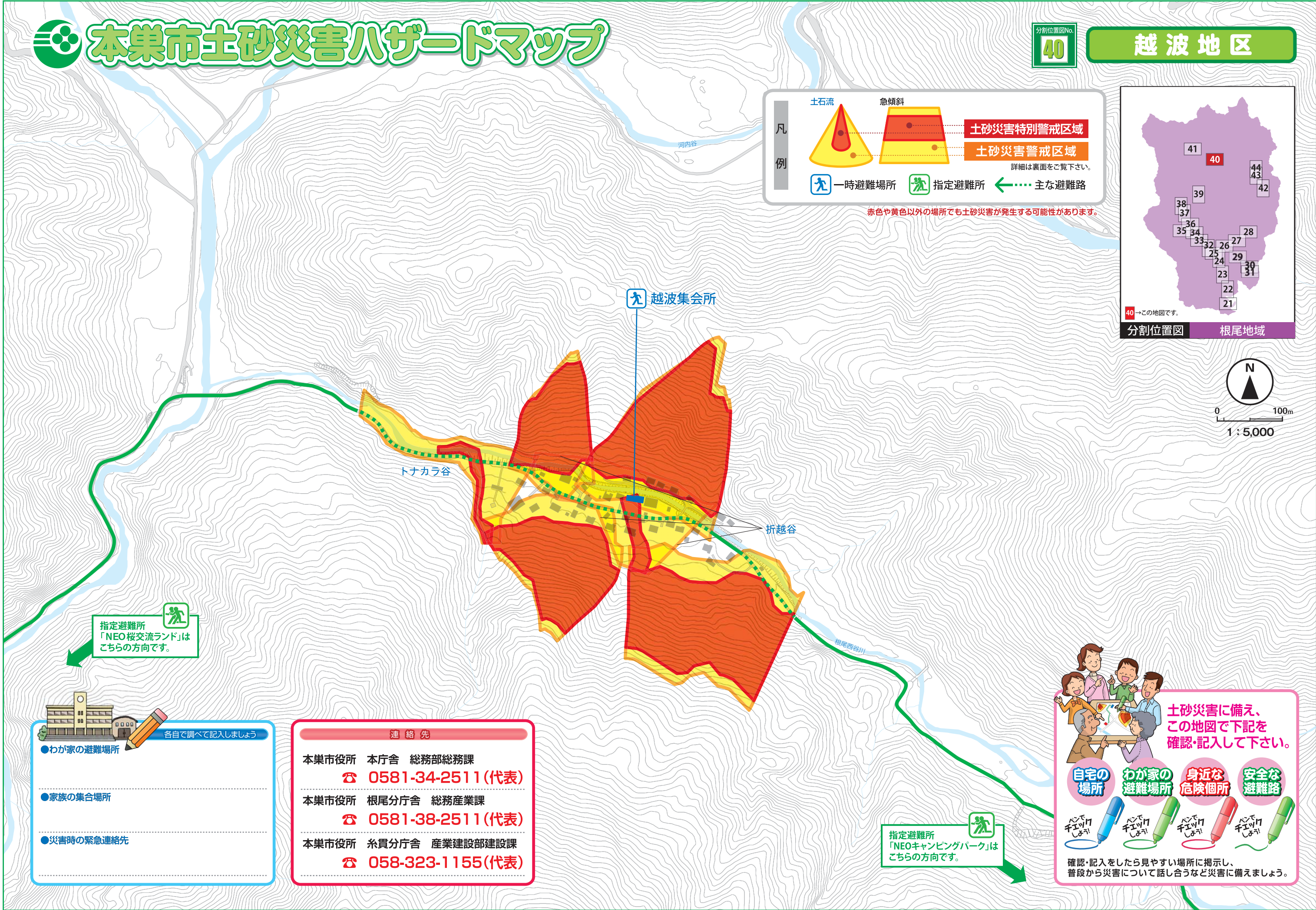
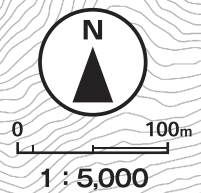
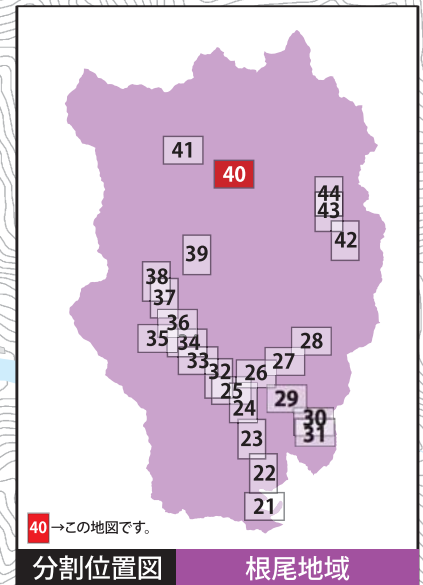
凡例

土石流 急傾斜

土砂災害特別警戒区域
土砂災害警戒区域
詳細は裏面をご覧ください。

一時避難場所 指定避難所 ←……主な避難路

赤色や黄色以外の場所でも土砂災害が発生する可能性があります。



指定避難所
「NEO桜交流ランド」は
こちらの方向です。

各自で調べて記入しましょう

- わが家の避難場所
- 家族の集合場所
- 災害時の緊急連絡先

連絡先

本巢市役所 本庁舎 総務部総務課	☎ 0581-34-2511 (代表)
本巢市役所 根尾分庁舎 総務産業課	☎ 0581-38-2511 (代表)
本巢市役所 糸貫分庁舎 産業建設部建設課	☎ 058-323-1155 (代表)

土砂災害に備え、この地図で下記を確認・記入して下さい。

自宅の場所 わが家の避難場所 身近な危険箇所 安全な避難路

確認・記入をしたら見やすい場所に掲示し、普段から災害について話し合うなど災害に備えましょう。

指定避難所
「NEOキャンピングパーク」は
こちらの方向です。