

本巢市土砂災害ハザードマップ

分割位置図No. **32**

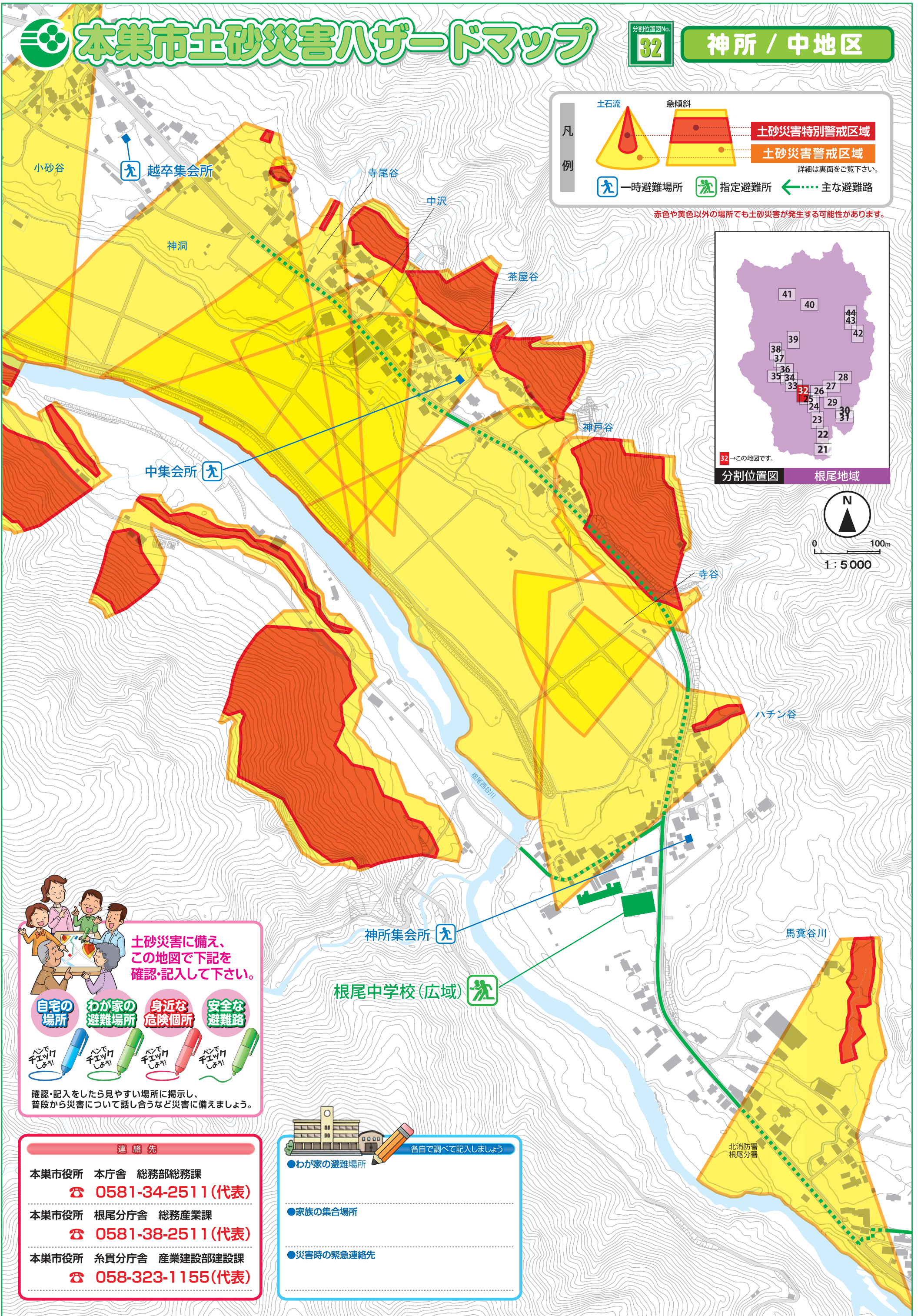
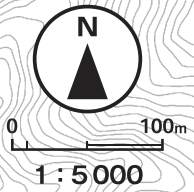
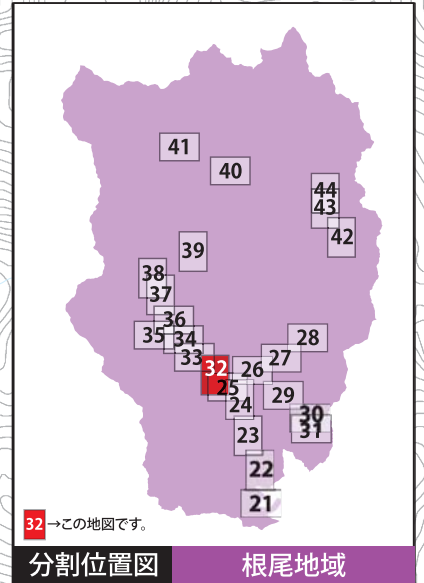
神所 / 中地区

凡例

- 土石流 (土石流のアイコン)
- 急傾斜 (急傾斜のアイコン)
- 土砂災害特別警戒区域 (赤色の塗りつぶし)
- 土砂災害警戒区域 (黄色の塗りつぶし)
- 一時避難場所 (歩行者のアイコン)
- 指定避難所 (歩行者のアイコン)
- 主な避難路 (緑色の点線)

詳細は裏面をご覧ください。

赤色や黄色以外の場所でも土砂災害が発生する可能性があります。



土砂災害に備え、この地図で下記を確認・記入して下さい。

- 自宅の場所 (Home location)
- わが家の避難場所 (Home evacuation location)
- 身近な危険箇所 (Nearby dangerous spots)
- 安全な避難路 (Safe evacuation route)

確認・記入をしたら見やすい場所に掲示し、普段から災害について話し合うなど災害に備えましょう。

連絡先

本巢市役所 本庁舎 総務部総務課
☎ 0581-34-2511 (代表)

本巢市役所 根尾分庁舎 総務産業課
☎ 0581-38-2511 (代表)

本巢市役所 糸貫分庁舎 産業建設部建設課
☎ 058-323-1155 (代表)

各自で調べて記入しましょう

- わが家の避難場所
- 家族の集合場所
- 災害時の緊急連絡先